

M 1:1'000

22. Juni 2022



# Gewässerraumlinienplan Hafenbecken Romanshorn km 17.650 - 18.650

Vom Stadtrat erlassen:  
Der Stadtpräsident

Der Stadtschreiber

Öffentliche Auflage:









Vom Departement für Bau und Umwelt genehmigt:  
Mit Entscheid Nr.

Vom Stadtrat in Kraft gesetzt:

## Festlegungen

	Gewässerraumlinie
	Stützpunkt

## Hinweise

	Gewässerraumhilfslinie
	Bemassung in Meter
	Gewässerabschnittsnummer
	Festlegung Gewässerraum
	Hochwasserprofil
	Hochspannungsfreileitung
	Gemeindegrenze
	Gewässer, offen

